

Avviso pubblico per la selezione di proposte progettuali finalizzate alla realizzazione di infrastrutture verdi urbane e periurbane

Soggetto proponente:	Comune di Biccari
Denominazione progetto: PROGETTO DEI LAVORI FINALIZZATI ALLA REALIZZAZIONE DI INFRASTRUTTURE VERDI URBANE E PERIURBANE, nel Comune di Biccari (FG).	
Importo finanziamento richiesto:	600.000,00
Importo compartecipazione	0,00
Importo complessivo progetto:	600.000,00
Intende predisporre il PIANO del verde	NO

Esito Ammissibilità (AMMESSO / NON AMMESSO)	AMMESSO
---	---------

Verifica di Ammissibilità formale	(SI/No)
Ricevibilità e completezza della proposta progettuale;	Si
Istanza di finanziamento (all. A1)	Si
Proprietà delle aree (proprietà - accordo - esproprio con relazione)	parziale proprietà-relazione esproprio
Scheda progettuale (all. A2)	Si
Documentazione progettuale (PFTE - PFTE con autorizzazioni- ESECUTIVO)	PFTE - pareri non necessari
n. 1 tavola di inquadramento	Si
n. 3 tavole proposta progettuale	Si
Documentazione fotografica	Si
Scheda di verifica climatica (all. A3)	Si
Scheda di valutazione di conformità al principio DNSH (all. A4)	Si
Atto di approvazione proposta	Si
Atto di approvazione della graduatoria del concorso di idee/progettazione	N.P.
Compartecipazione - documentazione amministrativo-contabile	N.P.
Correttezza dell'iter amministrativo di presentazione della domanda di finanziamento (rispetto ai tempi e delle modalità di cui ai precedenti punti 5.2 e 5.3);	Si
Nei termini	Si
Trasmissione diretta senza collegamento a link esterno	Si
Eleggibilità del proponente secondo quanto previsto dalla procedura di attivazione (punto 4.1 dell'Avviso), dalla normativa regionale, nazionale ed europea applicabile e dall'ambito di applicazione del Fondo;	Si
Rispetto della procedura di attivazione di riferimento e delle regole previste dalla normativa vigente in tema di procedure amministrative.	Si

Verifica di Ammissibilità sostanziale	(SI/No)
Conformità alle regole europee e nazionali in tema di appalti e di aiuti di Stato, nonché specifiche dei fondi SIE (generale),	Si
(generale),	Si
Rispetto dei principi orizzontali previsti dall'art. 9 del Reg. (UE) 2021/1060 (generale),	Si
Con riferimento al "Patto città campagna" e agli interventi di "infrastrutturazione verde" (inclusi quelli finanziati nell'ambito delle Strategie urbane – OP5), la <u>localizzazione in aree urbane e periurbane</u> e coerenza con il PPTR ed in particolare con il progetto territoriale di rilevanza strategica 4.2.2 "Il patto città campagna" (specifico dell'Azione 2.13),	Si
relativi alle aree protette o ai siti naturalistici eventualmente interessati dall'operazione (specifico dell'Azione 2.13),	Si
Coerenza con gli specifici elementi di valutazione e di mitigazione indicati nel rapporto VAS e in particolare nell'analisi DNSH (specifico dell'Azione 2.13),	Si

[Handwritten signatures and initials]

Avviso pubblico per la selezione di proposte progettuali finalizzate alla realizzazione di infrastrutture verdi urbane e periurbane

Soggetto proponente:	Comune di Cagnano Varano
Denominazione progetto: Rigenerazione località Grotta di S. Michele	
Importo finanziamento richiesto:	1.100.000,00
Importo compartecipazione	61.144,39
Importo complessivo progetto:	1.161.144,39
Intende predisporre il PIANO del verde	NO

Esito Ammissibilità (AMMESSO / NON AMMESSO)	AMMESSO
---	---------

Verifica di Ammissibilità formale	(Sì/No)
Ricevibilità e completezza della proposta progettuale:	Sì
Istanza di finanziamento (all. A1)	Sì
Proprietà delle aree (proprietà - accordo - esproprio con relazione)	proprietà
Scheda progettuale (all. A2)	Sì
Documentazione progettuale (PFTE - PFTE con autorizzazioni- ESECUTIVO)	PFTE - pareri non acquisiti
n. 1 tavola di inquadramento	Sì
n. 3 tavole proposta progettuale	Sì
Documentazione fotografica	Sì
Scheda di verifica climatica (all. A3)	Sì
Scheda di valutazione di conformità al principio DNSH (all. A4)	Sì
Atto di approvazione proposta	Sì
Atto di approvazione della graduatoria del concorso di idee/progettazione	N.P.
Compartecipazione - documentazione amministrativo-contabile	Sì
Correttezza dell'iter amministrativo di presentazione della domanda di finanziamento (rispetto ai tempi e delle modalità di cui ai precedenti punti 5.2 e 5.3);	Sì
Nei termini	Sì come da D.D. 101/2025
Trasmissione diretta senza collegamento a link esterno	Sì
Eleggibilità del proponente secondo quanto previsto dalla procedura di attivazione (punto 4.1 dell'Avviso), dalla normativa regionale, nazionale ed europea applicabile e dall'ambito di applicazione del Fondo;	Sì
Rispetto della procedura di attivazione di riferimento e delle regole previste dalla normativa vigente in tema di procedure amministrative.	Sì

Verifica di Ammissibilità sostanziale	(Sì/No)
Conformità alle regole europee e nazionali in tema di appalti e di aiuti di Stato, nonché specifiche dei fondi SIE (generale);	Sì
(generale).	Sì
Rispetto dei principi orizzontali previsti dall'art. 9 del Reg. (UE) 2021/1060 (generale);	Sì
Con riferimento al "Patto città campagna" e agli interventi di "infrastrutturazione verde" (inclusi quelli finanziati nell'ambito delle Strategie urbane - OP5), la <u>localizzazione in aree urbane e periurbane</u> e coerenza con il PPTR ed in particolare con il progetto territoriale di rilevanza strategica 4.2.2 "Il patto città campagna" (specifico dell'Azione 2.13).	Sì
relativi alle aree protette o ai siti naturalistici eventualmente interessati dall'operazione (specifico dell'Azione 2.13);	Sì
Coerenza con gli specifici elementi di valutazione e di mitigazione indicati nel rapporto VAS e in particolare nell'analisi DNSH (specifico dell'Azione 2.13).	Sì







Avviso pubblico per la selezione di proposte progettuali finalizzate alla realizzazione di infrastrutture verdi urbane e periurbane

Soggetto proponente:	Comune di Castelluccio Valmaggiore
Denominazione progetto: PROGETTO DEI LAVORI FINALIZZATI ALLA REALIZZAZIONE DI INFRASTRUTTURE VERDI URBANE E PERIURBANE, nel Comune di Castelluccio Valmaggiore (FG).	
Importo finanziamento richiesto:	505.000,00
Importo compartecipazione	0,00
Importo complessivo progetto:	505.000,00
Intende predisporre il PIANO del verde	NO

Esito Ammissibilità (AMMESSO / NON AMMESSO)	AMMESSO
---	---------

Verifica di Ammissibilità formale	(Si/No)
Ricevibilità e completezza della proposta progettuale:	Si
Istanza di finanziamento (all. A1)	Si
Proprietà delle aree (proprietà - accordo - esproprio con relazione)	proprietà
Scheda progettuale (all. A2)	Si
Documentazione progettuale (PFTE - PFTE con autorizzazioni- ESECUTIVO)	PFTE
n.1 tavola di inquadramento	Si
n. 3 tavole proposta progettuale	Si
Documentazione fotografica	Si
Scheda di verifica climatica (all. A3)	Si
Scheda di valutazione di conformità al principio DNSH (all. A4)	Si
Atto di approvazione proposta	Si
Atto di approvazione della graduatoria del concorso di idee/progettazione	N.P.
Compartecipazione - documentazione amministrativo-contabile	N.P.
Correttezza dell'iter amministrativo di presentazione della domanda di finanziamento (rispetto ai tempi e delle modalità di cui ai precedenti punti 5.2 e 5.3);	Si
Nei termini	Si
Trasmissione diretta senza collegamento a link esterno	Si
Eleggibilità del proponente secondo quanto previsto dalla procedura di attivazione (punto 4.1 dell'Avviso), dalla normativa regionale, nazionale ed europea applicabile e dall'ambito di applicazione del Fondo;	Si
Rispetto della procedura di attivazione di riferimento e delle regole previste dalla normativa vigente in tema di procedure amministrative.	Si

Verifica di Ammissibilità sostanziale	(Si/No)
Conformità alle regole europee e nazionali in tema di appalti e di aiuti di Stato, nonché specifiche dei fondi SIE (generale);	Si
(generale);	Si
Rispetto dei principi orizzontali previsti dall'art. 9 del Reg. (UE) 2021/1060 (generale);	Si
Con riferimento al "Patto città campagna" e agli interventi di "infrastrutturazione verde" (inclusi quelli finanziati nell'ambito delle Strategie urbane - OP5), la localizzazione in aree urbane e periurbane e coerenza con il PPTR ed in particolare con il progetto territoriale di rilevanza strategica 4.2.2 "Il patto città campagna" (specifico dell'Azione 2.13);	Si
relativi alle aree protette o ai siti naturalistici eventualmente interessati dall'operazione (specifico dell'Azione 2.13);	Si
Coerenza con gli specifici elementi di valutazione e di mitigazione indicati nel rapporto VAS e in particolare nell'analisi DNSH (specifico dell'Azione 2.13).	Si






Avviso pubblico per la selezione di proposte progettuali finalizzate alla realizzazione di infrastrutture verdi urbane e periurbane (IVUP)

Soggetto proponente:	COMUNE di Cerignola
Denominazione progetto: ANTICHE VIE E INFRASTRUTTURE VERDI. IL RECUPERO DEL TRATTURO REGIO E DEL PIANO DELLE FOSSE DI CERIGNOLA	
Importo finanziamento richiesto:	1.100.000,00 €
Importo compartecipazione	0,00 €
Importo complessivo progetto:	1.100.000,00 €
Intende predisporre il PIANO del verde	SI

Esito Ammissibilità (AMMESSO / NON AMMESSO)	AMMESSO CON RISERVA
---	---------------------

Verifica di Ammissibilità formale	(SI/No)
Ricevibilità e completezza della proposta progettuale;	SI
Istanza di finanziamento (all. A1)	SI
Proprietà delle aree (proprietà - accordo - esproprio con relazione)	Proprietà
Scheda progettuale (all. A2)	SI
Documentazione progettuale (PFTE - PFTE con autorizzazioni- ESECUTIVO)	PFTE
n.1 tavola di inquadramento	SI
n. 3 tavole proposta progettuale	SI
Documentazione fotografica	SI
Scheda di verifica climatica (all. A3)	SI
Scheda di valutazione di conformità al principio DNSH (all. A4)	SI
Atto di approvazione proposta	SI
Atto di approvazione della graduatoria del concorso di idee/progettazione	N.P.
Compartecipazione - documentazione amministrativo-contabile	N.P.
Correttezza dell'iter amministrativo di presentazione della domanda di finanziamento (rispetto ai tempi e delle modalità di cui ai precedenti punti 5.2 e 5.3);	SI
Nei termini	SI
Trasmissione diretta senza collegamento a link esterno	SI
Eleggibilità del proponente secondo quanto previsto dalla procedura di attivazione (punto 4.1 dell'Avviso), dalla normativa regionale, nazionale ed europea applicabile e dall'ambito di applicazione del Fondo;	SI
Rispetto della procedura di attivazione di riferimento e delle regole previste dalla normativa vigente in tema di procedure amministrative.	SI

Verifica di Ammissibilità sostanziale	(SI/No)
Conformità alle regole europee e nazionali in tema di appalti e di aiuti di Stato, nonché specifiche dei fondi SIE (generale);	SI
Coerenza con l'obiettivo specifico e con i contenuti del PR Puglia e dello strumento di selezione (generale);	SI
Rispetto dei principi orizzontali previsti dall'art. 9 del Reg. (UE) 2021/1060 (generale);	SI
Con riferimento al "Patto città campagna" e agli interventi di "infrastrutturazione verde" (inclusi quelli finanziati nell'ambito delle Strategie urbane – OP5), la <u>localizzazione in aree urbane e periurbane</u> e coerenza con il PPTR ed in particolare con il progetto territoriale di rilevanza strategica 4.2.2 "Il patto città campagna" (specifico dell'Azione 2.13);	SI
Conformità con gli strumenti di gestione e/o con le misure di salvaguardia e conservazione relativi alle aree protette o ai siti naturalistici eventualmente interessati dall'operazione (specifico dell'Azione 2.13);	SI
Coerenza con gli specifici elementi di valutazione e di mitigazione indicati nel rapporto VAS e in particolare nell'analisi DNSH (specifico dell'Azione 2.13);	SI

Avviso pubblico per la selezione di proposte progettuali finalizzate alla realizzazione di infrastrutture verdi urbane

Soggetto proponente:	Comune di Margherita di Savoia
Denominazione progetto: "Intervento di Riqualificazione e Realizzazione di Infrastrutture Verdi Urbane nel Comune di Margherita di Savoia (BT)"	
Importo finanziamento richiesto:	1.100.000,00
Importo compartecipazione	100.000,00
Importo complessivo progetto:	1.200.000,00
Intende predisporre il PIANO del verde	SI

Esito Ammissibilità (AMMESSO / NON AMMESSO)	AMMESSO
---	---------

Verifica di Ammissibilità formale	(SI/No)
Ricevibilità e completezza della proposta progettuale;	SI
Istanza di finanziamento (all. A1)	SI
Proprietà delle aree (proprietà - accordo - esproprio con relazione)	SI proprietà comunale
Scheda progettuale (all. A2)	SI
Documentazione progettuale (PFTE - PFTE con autorizzazioni- ESECUTIVO)	PFTE no pareri da acquisire
n.1 tavola di inquadramento	SI
n. 3 tavole proposta progettuale	SI
Documentazione fotografica	SI
Scheda di verifica climatica (all. A3)	SI
Scheda di valutazione di conformità al principio DNSH (all. A4)	SI
Atto di approvazione proposta	SI
Atto di approvazione della graduatoria del concorso di idee/progettazione	N.P.
Compartecipazione - documentazione amministrativo-contabile	SI
finanziamento (rispetto ai tempi e delle modalità di cui ai precedenti punti 5.2 e 5.3);	SI
Nei termini	SI
Trasmissione diretta senza collegamento a link esterno	SI
attivazione (punto 4.1 dell'Avviso), dalla normativa regionale, nazionale ed europea applicabile e dall'ambito di applicazione del Fondo;	SI
Rispetto della procedura di attivazione di riferimento e delle regole previste dalla normativa vigente in tema di procedure amministrative.	SI

Verifica di Ammissibilità sostanziale	(SI/No)
Conformità alle regole europee e nazionali in tema di appalti e di aiuti di Stato, nonché specifiche dei fondi SIE (generale);	SI
strumento di selezione (generale);	SI
(generale);	SI
" <u>infrastrutturazione verde</u> " (inclusi quelli finanziati nell'ambito delle Strategie urbane - OP5), la <u>localizzazione in aree urbane e periurbane</u> e coerenza con il PPTR ed in particolare con il progetto territoriale di rilevanza strategica 4.2.2 "Il patto città campagna" (specifico dell'Azione 2.13);	SI
conservazione relativi alle aree protette o ai siti naturalistici eventualmente interessati dall'operazione (specifico dell'Azione 2.13);	SI
Coerenza con gli specifici elementi di valutazione e di mitigazione indicati nel rapporto VAS e in particolare nell'analisi DNSH (specifico dell'Azione 2.13)	SI

Avviso pubblico per la selezione di proposte progettuali finalizzate alla realizzazione di infrastrutture verdi u

Soggetto proponente:	Comune di Mola di Bari
Denominazione progetto: "OLTRE I GIARDINI DI DON PEDRO - ecosistemi in risonanza"	
Importo finanziamento richiesto:	1099170,92
Importo compartecipazione	
Importo complessivo progetto:	1.099.170,92
Intende predisporre il PIANO del verde	NO

Esito Ammissibilità (AMMESSO / NON AMMESSO)	AMMESSO
---	---------

Verifica di Ammissibilità formale	(Si/No)
Ricevibilità e completezza della proposta progettuale;	Si
Istanza di finanziamento (all. A1)	Si
Proprietà delle aree (proprietà - accordo - esproprio con relazione)	proprietà
Scheda progettuale (all. A2)	Si
Documentazione progettuale (PFTE - PFTE con autorizzazioni- ESECUTIVO)	PFTE no pareri da acquisire
n.1 tavola di inquadramento	Si
n. 3 tavole proposta progettuale	Si
Documentazione fotografica	Si
Scheda di verifica climatica (all. A3)	Si
Scheda di valutazione di conformità al principio DNSH (all. A4)	Si
Atto di approvazione proposta	Si
Atto di approvazione della graduatoria del concorso di idee/progettazione	N.P.
Compartecipazione - documentazione amministrativo-contabile	N.P.
Correttezza dell'iter amministrativo di presentazione della domanda di finanziamento (rispetto ai tempi e delle modalità di cui ai precedenti punti 5.2 e 5.3);	Si
Nei termini	Si
Trasmissione diretta senza collegamento a link esterno	Si
(punto 4.1 dell'Avviso), dalla normativa regionale, nazionale ed europea applicabile e dall'ambito di applicazione del Fondo;	Si
Rispetto della procedura di attivazione di riferimento e delle regole previste dalla normativa vigente in tema di procedure amministrative.	Si

Verifica di Ammissibilità sostanziale	(Si/No)
Conformità alle regole europee e nazionali in tema di appalti e di aiuti di Stato, nonché specifiche dei fondi SIE (generale);	Si
di selezione (generale);	Si
(generale);	Si
verde" (inclusi quelli finanziati nell'ambito delle Strategie urbane – OP5), la localizzazione in aree urbane e periurbane e coerenza con il PPTR ed in particolare con il progetto territoriale di rilevanza strategica 4.2.2 "Il patto città campagna" (specifico dell'Azione 2.13);	Si
conservazione relativi alle aree protette o ai siti naturalistici eventualmente interessati dall'operazione (specifico dell'Azione 2.13);	Si
Coerenza con gli specifici elementi di valutazione e di mitigazione indicati nel rapporto VAS e in particolare nell'analisi DNSH (specifico dell'Azione 2.13);	Si

Avviso pubblico per la selezione di proposte progettuali finalizzate alla realizzazione di infrastrutture verdi urbane

Soggetto proponente:	Comune di Monte Sant'Angelo
Denominazione progetto: ""Tutela della natura e della biodiversità, patrimonio e risorse naturali, infrastrutture verdi e blu del PR Puglia 2021-2027""	
Importo finanziamento richiesto:	1100000
Importo compartecipazione	
Importo complessivo progetto:	1.100.000,00
Intende predisporre il PIANO del verde	SI

Esito Ammissibilità (AMMESSO / NON AMMESSO)	AMMESSO
--	----------------

Verifica di Ammissibilità formale	(SI/No)
Ricevibilità e completezza della proposta progettuale;	Si
Istanza di finanziamento (all. A1)	Si
Proprietà delle aree (proprietà - accordo - esproprio con relazione)	Si - MANCA ATTESTAZIONE
Scheda progettuale (all. A2)	Si
Documentazione progettuale (PFTE - PFTE con autorizzazioni- ESECUTIVO)	PFTE approvato, con le prescritte autorizzazioni e pareri, a seguito Conferenza dei Servizi
n.1 tavola di inquadramento	Si
n. 3 tavole proposta progettuale	Si
Documentazione fotografica	Si
Scheda di verifica climatica (all. A3)	Si
Scheda di valutazione di conformità al principio DNSH (all. A4)	Si
Atto di approvazione proposta	Si
Atto di approvazione della graduatoria del concorso di idee/progettazione	N.P.
Compartecipazione - documentazione amministrativo-contabile	N.P.
finanziamento (rispetto ai tempi e delle modalità di cui ai precedenti punti 5.2 e 5.3);	Si
Nei termini	Si come da DD
Trasmissione diretta senza collegamento a link esterno	Si
attivazione (punto 4.1 dell'Avviso), dalla normativa regionale, nazionale ed europea applicabile e dall'ambito di applicazione del Fondo;	Si
Rispetto della procedura di attivazione di riferimento e delle regole previste dalla normativa vigente in tema di procedure amministrative.	Si

Verifica di Ammissibilità sostanziale	(SI/No)
Conformità alle regole europee e nazionali in tema di appalti e di aiuti di Stato, nonché specifiche dei fondi SIE (generale);	Si
strumento di selezione (generale);	Si
(generale);	Si
" infrastrutturazione verde " (inclusi quelli finanziati nell'ambito delle Strategie urbane - OP5), la localizzazione in aree urbane e periurbane e coerenza con il PPTR ed in particolare con il progetto territoriale di rilevanza strategica 4.2.2 "Il patto città campagna" (specifico dell'Azione 2.13);	Si
conservazione relativi alle aree protette o ai siti naturalistici eventualmente interessati dall'operazione (specifico dell'Azione 2.13);	Si
Coerenza con gli specifici elementi di valutazione e di mitigazione indicati nel rapporto VAS e in particolare nell'analisi DNSH (specifico dell'Azione 2.13);	Si

Avviso pubblico per la selezione di proposte progettuali finalizzate alla realizzazione di infrastrutture verdi u

Soggetto proponente:	Comune di Nardo
Denominazione progetto: "L'Anello Verde: un "circuito" green per un futuro più ecosostenibile"	
Importo finanziamento richiesto:	1.100.000,00
Importo compartecipazione	
Importo complessivo progetto:	1.100.000,00
Intende predisporre il PIANO del verde	NO

Esito Ammissibilità (AMMESSO / NON AMMESSO)	AMMESSO
---	---------

Verifica di Ammissibilità formale	(Si/No)
Ricevibilità e completezza della proposta progettuale;	Si
Istanza di finanziamento (all. A1)	Si
Proprietà delle aree (proprietà - accordo - esproprio con relazione)	SI Dichiarazione
Scheda progettuale (all. A2)	Si
Documentazione progettuale (PFTE - PFTE con autorizzazioni- ESECUTIVO)	PFTE pareri da acquisire
n.1 tavola di inquadramento	Si
n. 3 tavole proposta progettuale	Si
Documentazione fotografica	Si
Scheda di verifica climatica (all. A3)	Si
Scheda di valutazione di conformità al principio DNSH (all. A4)	Si
Atto di approvazione proposta	Si
Atto di approvazione della graduatoria del concorso di idee/progettazione	N.P.
Compartecipazione - documentazione amministrativo-contabile	N.P.
Correttezza dell'iter amministrativo di presentazione della domanda di finanziamento (rispetto ai tempi e delle modalità di cui ai precedenti punti 5.2 e 5.3);	Si
Nei termini	Si
Trasmissione diretta senza collegamento a link esterno	Si
(punto 4.1 dell'Avviso), dalla normativa regionale, nazionale ed europea applicabile e dall'ambito di applicazione del Fondo;	Si
Rispetto della procedura di attivazione di riferimento e delle regole previste dalla normativa vigente in tema di procedure amministrative.	Si

Verifica di Ammissibilità sostanziale	(Si/No)
Conformità alle regole europee e nazionali in tema di appalti e di aiuti di Stato, nonché specifiche dei fondi SIE (generale);	Si
di selezione (generale);	Si
(generale);	Si
<u>verde</u> " (inclusi quelli finanziati nell'ambito delle Strategie urbane – OP5), la <u>localizzazione in aree urbane e periurbane</u> e coerenza con il PPTR ed in particolare con il progetto territoriale di rilevanza strategica 4.2.2 "Il patto città campagna" (specifico dell'Azione 2.13);	Si
conservazione relativi alle aree protette o ai siti naturalistici eventualmente interessati dall'operazione (specifico dell'Azione 2.13)	Si
Coerenza con gli specifici elementi di valutazione e di mitigazione indicati nel rapporto VAS e in particolare nell'analisi DNSH (specifico dell'Azione 2.13);	Si

Avviso pubblico per la selezione di proposte progettuali finalizzate alla realizzazione di infrastrutture verdi u

Soggetto proponente:	Comune di Ordona
Denominazione progetto: "Tutela della natura e della biodiversità, patrimonio e risorse naturali, infrastrutture verdi e blu del PR Puglia 2021-2027"	
Importo finanziamento richiesto:	745.000,00
Importo compartecipazione	
Importo complessivo progetto:	745.000,00
Intende predisporre il PIANO del verde	SI

Esito Ammissibilità (AMMESSO / NON AMMESSO)	AMMESSO
--	----------------

Verifica di Ammissibilità formale	(Si/No)
Ricevibilità e completezza della proposta progettuale;	Si
Istanza di finanziamento (all. A1)	Si
Proprietà delle aree (proprietà - accordo - esproprio con relazione)	Parte proprietà parte esproprio
Scheda progettuale (all. A2)	Si
Documentazione progettuale (PFTE - PFTE con autorizzazioni- ESECUTIVO)	PFTE no pareri da acquisire
n.1 tavola di inquadramento	Si
n. 3 tavole proposta progettuale	Si
Documentazione fotografica	Si
Scheda di verifica climatica (all. A3)	Si
Scheda di valutazione di conformità al principio DNSH (all. A4)	Si
Atto di approvazione proposta	Si
Atto di approvazione della graduatoria del concorso di idee/progettazione	N.P.
Compartecipazione - documentazione amministrativo-contabile	N.P.
Correttezza dell'iter amministrativo di presentazione della domanda di finanziamento (rispetto ai tempi e delle modalità di cui ai precedenti punti 5.2 e 5.3);	Si
Nei termini	Si
Trasmissione diretta senza collegamento a link esterno	Si
(punto 4.1 dell'Avviso), dalla normativa regionale, nazionale ed europea applicabile e dall'ambito di applicazione del Fondo;	Si
Rispetto della procedura di attivazione di riferimento e delle regole previste dalla normativa vigente in tema di procedure amministrative.	Si

Verifica di Ammissibilità sostanziale	(Si/No)
Conformità alle regole europee e nazionali in tema di appalti e di aiuti di Stato, nonché specifiche dei fondi SIE (generale).	Si
di selezione (generale);	Si
(generale).	Si
verde" (inclusi quelli finanziati nell'ambito delle Strategie urbane – OP5), la localizzazione in aree urbane e periurbane e coerenza con il PPTR ed in particolare con il progetto territoriale di rilevanza strategica 4.2.2 "Il patto città campagna" (specifico dell'Azione 2.13).	Si
conservazione relativi alle aree protette o ai siti naturalistici eventualmente interessati dall'operazione (specifico dell'Azione 2.13);	Si
Coerenza con gli specifici elementi di valutazione e di mitigazione indicati nel rapporto VAS e in particolare nell'analisi DNSH (specifico dell'Azione 2.13)	Si



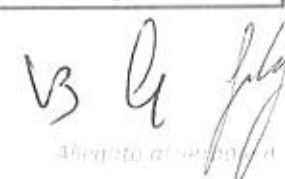
Avviso pubblico per la selezione di proposte progettuali finalizzate alla realizzazione di infrastrutture verdi u

Soggetto proponente:	Comune di Palo del Colle
Denominazione progetto:"RICONFIGURAZIONE VERDE NEGLI AMBITI PERIURBANI DEL COMUNE DI PALO DEL COLLE (BA)"	
Importo finanziamento richiesto:	1058870,27
Importo compartecipazione	
Importo complessivo progetto:	1.058.870,27
Intende predisporre il PIANO del verde	SI

Esito Ammissibilità (AMMESSO / NON AMMESSO)	AMMESSO
---	---------

Verifica di Ammissibilità formale	(SI/No)
Ricevibilità e completezza della proposta progettuale;	Si
Istanza di finanziamento (all. A1)	Si
Proprietà delle aree (proprietà - accordo - esproprio con relazione)	Proprietà
Scheda progettuale (all. A2)	Si
Documentazione progettuale (PFTE - PFTE con autorizzazioni- ESECUTIVO)	PFTE no pareri da acquisire
n.1 tavola di inquadramento	Si
n. 3 tavole proposta progettuale	Si
Documentazione fotografica	Si
Scheda di verifica climatica (all. A3)	Si
Scheda di valutazione di conformità al principio DNSH (all. A4)	Si
Atto di approvazione proposta	Si
Atto di approvazione della graduatoria del concorso di idee/progettazione	N.P.
Compartecipazione - documentazione amministrativo-contabile	N.P.
Correttezza dell'iter amministrativo di presentazione della domanda di finanziamento (rispetto ai tempi e delle modalità di cui ai precedenti punti 5.2 e 5.3);	Si
Nei termini	Si
Trasmissione diretta senza collegamento a link esterno	Si
(punto 4.1 dell'Avviso), dalla normativa regionale, nazionale ed europea applicabile e dall'ambito di applicazione del Fondo;	Si
Rispetto della procedura di attivazione di riferimento e delle regole previste dalla normativa vigente in tema di procedure amministrative.	Si

Verifica di Ammissibilità sostanziale	(SI/No)
Conformità alle regole europee e nazionali in tema di appalti e di aiuti di Stato, nonché specifiche dei fondi SIE (generale)	Si
di selezione (generale);	Si
(generale),	Si
<u>verde</u> " (inclusi quelli finanziati nell'ambito delle Strategie urbane - OP5), la <u>localizzazione in aree urbane e periurbane</u> e coerenza con il PPTR ed in particolare con il progetto territoriale di rilevanza strategica 4.2.2 "Il patto città campagna" (specifico dell'Azione 2.13);	Si
conservazione relativi alle aree protette o ai siti naturalistici eventualmente interessati dall'operazione (specifico dell'Azione 2.13);	SI
Coerenza con gli specifici elementi di valutazione e di mitigazione indicati nel rapporto VAS e in particolare nell'analisi DNSH (specifico dell'Azione 2.13);	Si

  
 Allegato al verbale n. 14

Avviso pubblico per la selezione di proposte progettuali finalizzate alla realizzazione di infrastrutture verdi urbane e periurbane (IVUP)

Soggetto proponente:	Comune di POGGIO IMPERIALE
Denominazione progetto: "REALIZZAZIONE DI INFRASTRUTTURE VERDI URBANE E PERIURBANE: REALIZZAZIONE DI UN'AREA VERDE ATTREZZATA TRA LA VIA ATTILIO LOMBARDI E STRADA VICINALE DELL'ELCE	
Importo finanziamento richiesto:	1.100.000,00
Importo compartecipazione	60.000,00
Importo complessivo progetto:	1.160.000,00
Intende predisporre il PIANO del verde	SI
Esito Ammissibilità (AMMESSO / NON AMMESSO)	AMMESSO
Verifica di Ammissibilità formale	(SI/No)
Ricevibilità e completezza della proposta progettuale:	SI
Istanza di finanziamento (all. A1)	SI
Proprietà delle aree (proprietà - accordo - esproprio con relazione)	esproprio-cessione volontaria
Scheda progettuale (all. A2)	SI
Documentazione progettuale (PFTE - PFTE con autorizzazioni- ESECUTIVO)	ESECUTIVO - NON NECESSITA PARERI
n. 1 tavola di inquadramento	SI
n. 3 tavole proposta progettuale	SI
Documentazione fotografica	SI
Scheda di verifica climatica (all. A3)	SI
Scheda di valutazione di conformità al principio DNSH (all. A4)	SI
Atto di approvazione proposta	SI
Atto di approvazione della graduatoria del concorso di idee/progettazione	N,P
Compartecipazione - documentazione amministrativo-contabile	SI
Correttezza dell'iter amministrativo di presentazione della domanda di finanziamento (rispetto ai tempi e delle modalità di cui ai precedenti punti 5.2 e 5.3);	SI
Nei termini	SI
Trasmissione diretta senza collegamento a link esterno	SI
Eleggibilità del proponente secondo quanto previsto dalla procedura di attivazione (punto 4.1 dell'Avviso), dalla normativa regionale, nazionale ed europea applicabile e dall'ambito di applicazione del Fondo;	SI
Rispetto della procedura di attivazione di riferimento e delle regole previste dalla normativa vigente in tema di procedure amministrative.	SI
Verifica di Ammissibilità sostanziale	(SI/No)
Conformità alle regole europee e nazionali in tema di appalti e di aiuti di Stato, nonché specifiche dei fondi SIE (generale).	SI
Coerenza con l'obiettivo specifico e con i contenuti del PR Puglia e dello strumento di selezione (generale).	SI
Rispetto dei principi orizzontali previsti dall'art. 9 del Reg. (UE) 2021/1050 (generale).	SI
Con riferimento al "Patto città campagna" e agli interventi di "infrastrutturazione verde" (inclusi quelli finanziati nell'ambito delle Strategie urbane - OP5), la <u>localizzazione in aree urbane e periurbane</u> e coerenza con il PPTR ed in particolare con il progetto territoriale di rilevanza strategica 4.2.2 "Il patto città campagna" (specifico dell'Azione 2.13).	SI
alle aree protette o ai siti naturalistici eventualmente interessati dall'operazione (specifico dell'Azione 2.13);	SI
Coerenza con gli specifici elementi di valutazione e di mitigazione indicati nel rapporto VAS e in particolare nell'analisi DNSH (specifico dell'Azione 2.13).	SI

Avviso pubblico per la selezione di proposte progettuali finalizzate alla realizzazione di infrastrutture verdi urbane e periurbane (IVUP)

Soggetto proponente:	Comune di PORTO CESAREO
Denominazione progetto: INTERVENTI INTEGRATI PER L'INFRASTRUTTURAZIONE VERDE DELL'ABITATO COSTIERO DI TORRE LAPILLO"	
Importo finanziamento richiesto:	1.100.000,00
Importo compartecipazione	100.000,00
Importo complessivo progetto:	1.200.000,00
Intende predisporre il PIANO del verde	Si
Esito Ammissibilità (AMMESSO / NON AMMESSO)	AMMESSO
Verifica di Ammissibilità formale	(Si/No)
Ricevibilità e completezza della proposta progettuale;	Si
Istanza di finanziamento (all. A1)	Si
Proprietà delle aree (proprietà - accordo - esproprio con relazione)	parte pubblica e parte privata
Scheda progettuale (all. A2)	Si
Documentazione progettuale (PFTE - PFTE con autorizzazioni- ESECUTIVO)	PFTE - PARERI DA ACQUISIRE
n. 1 tavola di inquadramento	Si
n. 3 tavole proposta progettuale	Si
Documentazione fotografica	Si
Scheda di verifica climatica (all. A3)	Si
Scheda di valutazione di conformità al principio DNSH (all. A4)	Si
Atto di approvazione proposta	Si
Atto di approvazione della graduatoria del concorso di idee/progettazione	N, P
Compartecipazione - documentazione amministrativo-contabile	Si
Correttezza dell'iter amministrativo di presentazione della domanda di finanziamento (rispetto ai tempi e delle modalità di cui ai precedenti punti 5.2 e 5.3);	Si
Nai termini	Si
Trasmissione diretta senza collegamento a link esterno	Si
Eleggibilità del proponente secondo quanto previsto dalla procedura di attivazione (punto 4.1 dell'Avviso), dalla normativa regionale, nazionale ed europea applicabile e dall'ambito di applicazione del Fondo;	Si
Rispetto della procedura di attivazione di riferimento e delle regole previste dalla normativa vigente in tema di procedure amministrative.	Si
Verifica di Ammissibilità sostanziale	(Si/No)
Conformità alle regole europee e nazionali in tema di appalti e di aiuti di Stato, nonché specifiche dei fondi SIE (generale);	Si
Coerenza con l'obiettivo specifico e con i contenuti del PR Puglia e dello strumento di selezione (generale);	Si
Rispetto dei principi orizzontali previsti dall'art. 9 del Reg. (UE) 2021/1060 (generale);	Si
Con riferimento al "Patto città campagna" e agli interventi di "infrastrutturazione verde" (inclusi quelli finanziati nell'ambito delle Strategie urbane - OP5), la localizzazione in aree urbane e periurbane e coerenza con il PPTR ed in particolare con il progetto territoriale di rilevanza strategica 4.2.2 "Il patto città campagna" (specifico dell'Azione 2.13);	Si
alle aree protette o ai siti naturalistici eventualmente interessati dall'operazione (specifico dell'Azione 2.13);	Si
Coerenza con gli specifici elementi di valutazione e di mitigazione indicati nel rapporto VAS e in particolare nell'analisi DNSH (specifico dell'Azione 2.13).	Si

Avviso pubblico per la selezione di proposte progettuali finalizzate alla realizzazione di infrastrutture verdi urbane e periurbane (IVUP)

Soggetto proponente:	COMUNE DI RIGNANO GARGANICO
Denominazione progetto: Creazione di un sistema verde lineare (green-way)"	
Importo finanziamento richiesto:	219.315,67
Importo compartecipazione	
Importo complessivo progetto:	219.315,67
Intende predisporre il PIANO del verde	SI
Esito Ammissibilità (AMMESSO / NON AMMESSO)	AMMESSO
Verifica di Ammissibilità formale	(SI/No)
Ricevibilità e completezza della proposta progettuale;	SI
Istanza di finanziamento (all. A1)	SI
Proprietà delle aree (proprietà - accordo - esproprio con relazione)	PROPRIETA
Scheda progettuale (all. A2)	SI
Documentazione progettuale (PFTE - PFTE con autorizzazioni- ESECUTIVO)	PFTE - acq da acquisire
n. 1 tavola di inquadramento	SI
n. 3 tavole proposta progettuale	SI
Documentazione fotografica	SI
Scheda di verifica climatica (all. A3)	SI
Scheda di valutazione di conformità al principio DNSH (all. A4)	SI
Atto di approvazione proposta	SI
Atto di approvazione della graduatoria del concorso di idee/progettazione	N.P.
Compartecipazione - documentazione amministrativo-contabile	N.P.
Correttezza dell'iter amministrativo di presentazione della domanda di finanziamento (rispetto ai tempi e delle modalità di cui ai precedenti punti 5.2 e 5.3);	SI
Nei termini	SI come da DD 101/2025
Trasmissione diretta senza collegamento a link esterno	SI
Eleggibilità del proponente secondo quanto previsto dalla procedura di attivazione (punto 4.1 dell'Avviso); dalla normativa regionale, nazionale ed europea applicabile e dall'ambito di applicazione del Fondo;	SI
Rispetto della procedura di attivazione di riferimento e delle regole previste dalla normativa vigente in tema di procedure amministrative.	SI
Verifica di Ammissibilità sostanziale	(SI/No)
Conformità alle regole europee e nazionali in tema di appalti e di aiuti di Stato, nonché specifiche dei fondi SIE (generale);	SI
Coerenza con l'obiettivo specifico e con i contenuti del PR Puglia e dello strumento di selezione (generale);	SI
Rispetto dei principi orizzontali previsti dall'art. 9 del Reg. (UE) 2021/1060 (generale);	SI
Con riferimento al "Patto città campagna" e agli interventi di "infrastrutturazione verde" (inclusi quelli finanziati nell'ambito delle Strategie urbane - OP5), la localizzazione in aree urbane e periurbane e coerenza con il PPTR ed in particolare con il progetto territoriale di rilevanza strategica 4.2.2 "Il patto città campagna" (specifico dell'Azione 2.13);	SI
alle aree protette o ai siti naturalistici eventualmente interessati dall'operazione (specifico dell'Azione 2.13);	SI
Coerenza con gli specifici elementi di valutazione e di mitigazione indicati nel rapporto VAS e in particolare nell'analisi DNSH (specifico dell'Azione 2.13).	SI

Avviso pubblico per la selezione di proposte progettuali finalizzate alla realizzazione di infrastrutture verdi urbane e periurbane (IVUP)

Soggetto proponente:	SANNICANDRO GARGANICO
Denominazione progetto: "Riqualificazione del versante canale vallone"	
Importo finanziamento richiesto:	1.100.000,00
Importo compartecipazione	
Importo complessivo progetto:	1.100.000,00
Intende predisporre il PIANO del verde	SI
Esito Ammissibilità (AMMESSO / NON AMMESSO)	AMMESSO
Verifica di Ammissibilità formale	(SI/No)
Ricevibilità e completezza della proposta progettuale:	SI
Istanza di finanziamento (all. A1)	SI
Proprietà delle aree (proprietà - accordo - esproprio con relazione)	PROPRIETA
Scheda progettuale (all. A2)	SI
Documentazione progettuale (PFTE - PFTE con autorizzazioni- ESECUTIVO)	PFTE - PARERI DA ACQUISIRE
n. 1 tavola di inquadramento	SI
n. 3 tavole proposta progettuale	SI
Documentazione fotografica	SI
Scheda di verifica climatica (all. A3)	SI
Scheda di valutazione di conformità al principio DNSH (all. A4)	SI
Atto di approvazione proposta	SI
Atto di approvazione della graduatoria del concorso di idee/progettazione	N.P.
Compartecipazione - documentazione amministrativo-contabile	N.P.
Correttezza dell'iter amministrativo di presentazione della domanda di finanziamento (rispetto ai tempi e delle modalità di cui ai precedenti punti 5.2 e 5.3);	SI
Nel termini	SI
Trasmissione diretta senza collegamento a link esterno	SI
Eleggibilità del proponente secondo quanto previsto dalla procedura di attivazione (punto 4.1 dell'Avviso); dalla normativa regionale, nazionale ed europea applicabile e dall'ambito di applicazione del Fondo;	SI
Rispetto della procedura di attivazione di riferimento e delle regole previste dalla normativa vigente in tema di procedure amministrative.	SI
Verifica di Ammissibilità sostanziale	(SI/No)
Conformità alle regole europee e nazionali in tema di appalti e di aiuti di Stato, nonché specifiche dei fondi SIE (generale);	SI
Coerenza con l'obiettivo specifico e con i contenuti del PR Puglia e dello strumento di selezione (generale);	SI
Rispetto dei principi orizzontali previsti dall'art. 9 del Reg. (UE) 2021/1060 (generale);	SI
Con riferimento al "Patto città campagna" e agli interventi di "infrastrutturazione verde" (inclusi quelli finanziati nell'ambito delle Strategie urbane - OP5), la localizzazione in aree urbane e periurbane e coerenza con il PPTR ed in particolare con il progetto territoriale di rilevanza strategica 4.2.2 "Il patto città campagna" (specifico dell'Azione 2.13);	SI
alle aree protette o ai siti naturalistici eventualmente interessati dall'operazione (specifico dell'Azione 2.13);	SI
Coerenza con gli specifici elementi di valutazione e di mitigazione indicati nel rapporto VAS e in particolare nell'analisi DNSH (specifico dell'Azione 2.13).	SI

Avviso pubblico per la selezione di proposte progettuali finalizzate alla realizzazione di infrastrutture verdi urbane e periurbane (IVUP)	
Soggetto proponente:	SANTERAMO IN COLLE
Denominazione progetto: "REALIZZAZIONE DI INFRASTRUTTURE VERDI IN AREA PERIURBANA E NELLA ZONA ARTIGIANALE DI SANTERAMO IN COLLE	
Importo finanziamento richiesto:	1.085.433,78
Importo compartecipazione	
Importo complessivo progetto:	1.085.433,78
Intende predisporre il PIANO del verde	SI
Esito Ammissibilità (AMMESSO / NON AMMESSO)	AMMESSO
Verifica di Ammissibilità formale	(SI/No)
Ricevibilità e completezza della proposta progettuale:	SI
Istanza di finanziamento (all. A1)	SI
Proprietà delle aree (proprietà - accordo - esproprio con relazione)	PROPRIETA
Scheda progettuale (all. A2)	SI
Documentazione progettuale (PFTE - PFTE con autorizzazioni- ESECUTIVO)	PFTE PARERI DA ACQUISIRE
n. 1 tavola di inquadramento	SI
n. 3 tavole proposta progettuale	SI
Documentazione fotografica	SI
Scheda di verifica climatica (all. A3)	SI
Scheda di valutazione di conformità al principio DNSH (all. A4)	SI
Atto di approvazione proposta	SI
Atto di approvazione della graduatoria del concorso di idee/progettazione	N.P.
Compartecipazione - documentazione amministrativo-contabile	N.P.
Correttezza dell'iter amministrativo di presentazione della domanda di finanziamento (rispetto ai tempi e delle modalità di cui ai precedenti punti 5.2 e 5.3);	SI
Nel termini	SI
Trasmissione diretta senza collegamento a link esterno	SI
Eleggibilità del proponente secondo quanto previsto dalla procedura di attivazione (punto 4.1 dell'Avviso), dalla normativa regionale, nazionale ed europea applicabile e dall'ambito di applicazione del Fondo;	SI
Rispetto della procedura di attivazione di riferimento e delle regole previste dalla normativa vigente in tema di procedure amministrative.	SI
Verifica di Ammissibilità sostanziale	(SI/No)
Conformità alle regole europee e nazionali in tema di appalti e di aiuti di Stato, nonché specifiche dei fondi SIE (generale);	SI
Coerenza con l'obiettivo specifico e con i contenuti del PR Puglia e dello strumento di selezione (generale);	SI
Rispetto dei principi orizzontali previsti dall'art. 9 del Reg. (UE) 2021/1060 (generale);	SI
Con riferimento al "Patto città campagna" e agli interventi di "infrastrutturazione verde" (inclusi quelli finanziati nell'ambito delle Strategie urbane - OP5), la <u>localizzazione in aree urbane e periurbane</u> e coerenza con il PPTR ed in particolare con il progetto territoriale di rilevanza strategica 4.2.2 "Il patto città campagna" (specifico dell'Azione 2.13);	SI
alle aree protette o ai siti naturalistici eventualmente interessati dall'operazione (specifico dell'Azione 2.13);	SI
Coerenza con gli specifici elementi di valutazione e di mitigazione indicati nel rapporto VAS e in particolare nell'analisi DNSH (specifico dell'Azione 2.13);	SI

Avviso pubblico per la selezione di proposte progettuali finalizzate alla realizzazione di infrastrutture verdi urbane e periurbane (IVUP)	
Soggetto proponente:	Comune di Stornarella
Denominazione progetto: Via del Verde	
Importo finanziamento richiesto:	860.000,00
Importo compartecipazione	0,00
Importo complessivo progetto:	860.000,00
Intende predisporre il PIANO del verde	NO
Esito Ammissibilità (AMMESSO / NON AMMESSO)	AMMESSO
Verifica di Ammissibilità formale	(S/No)
Ricevibilità e completezza della proposta progettuale:	SI
Istanza di finanziamento (all. A1)	SI
Proprietà delle aree (proprietà - accordo - esproprio con relazione)	Esproprio
Scheda progettuale (all. A2)	SI
Documentazione progettuale (PFTE - PFTE con autorizzazioni- ESECUTIVO)	PFTE - no pareri da acquisire
n. 1 tavola di inquadramento	SI
n. 3 tavole proposta progettuale	SI
Documentazione fotografica	SI
Scheda di verifica climatica (all. A3)	SI
Scheda di valutazione di conformità al principio DNSH (all. A4)	SI
Atto di approvazione proposta	SI
Atto di approvazione della graduatoria del concorso di idee/progettazione	N.P.
Compartecipazione - documentazione amministrativo-contabile	N.P.
Correttezza dell'iter amministrativo di presentazione della domanda di finanziamento (rispetto ai tempi e delle modalità di cui ai precedenti punti 5.2 e 5.3);	SI
Nel termini	SI
Trasmissione diretta senza collegamento a link esterno	SI
Eleggibilità del proponente secondo quanto previsto dalla procedura di attivazione (punto 4.1 dell'Avviso), dalla normativa regionale, nazionale ed europea applicabile e dall'ambito di applicazione del Fondo;	SI
Rispetto della procedura di attivazione di riferimento e delle regole previste dalla normativa vigente in tema di procedure amministrative.	SI
Verifica di Ammissibilità sostanziale	(S/No)
Conformità alle regole europee e nazionali in tema di appalti e di aiuti di Stato, nonché specifiche dei fondi SIE (generale);	SI
Coerenza con l'obiettivo specifico e con i contenuti del PR Puglia e dello strumento di selezione (generale);	SI
Rispetto dei principi orizzontali previsti dall'art. 9 del Reg. (UE) 2021/1060 (generale);	SI
Con riferimento al "Patto città campagna" e agli interventi di "infrastrutturazione verde" (inclusi quelli finanziati nell'ambito delle Strategie urbane - OP5), la <u>localizzazione in aree urbane e periurbane</u> e coerenza con il PPTR ed in particolare con il progetto territoriale di rilevanza strategica 4.2.2 "Il patto città campagna" (specifico dell'Azione 2.13);	SI
alle aree protette o ai siti naturalistici eventualmente interessati dall'operazione (specifico dell'Azione 2.13);	SI
Coerenza con gli specifici elementi di valutazione e di mitigazione indicati nel rapporto VAS e in particolare nell'analisi DNSH (specifico dell'Azione 2.13);	SI

Avviso pubblico per la selezione di proposte progettuali finalizzate alla realizzazione di infrastrutture verdi urbane e periurbane (IVUP)	
Soggetto proponente:	Comune di Surano
Denominazione progetto: Intervento di infrastrutturazione verde del territorio di Surano	
Importo finanziamento richiesto:	1.100.000,00
Importo compartecipazione	0,00
Importo complessivo progetto:	1.100.000,00
Intende predisporre il PIANO del verde	SI
Esito Ammissibilità (AMMESSO / NON AMMESSO)	AMMESSO
Verifica di Ammissibilità formale	(SI/No)
Ricevibilità e completezza della proposta progettuale;	SI
Istanza di finanziamento (all. A1)	SI
Proprietà delle aree (proprietà - accordo - esproprio con relazione)	esproprio
Scheda progettuale (all. A2)	SI
Documentazione progettuale (PFTE - PFTE con autorizzazioni- ESECUTIVO)	PFTE - pareri da acquisire
n. 1 tavola di inquadramento	SI
n. 3 tavole proposta progettuale	SI
Documentazione fotografica	SI
Scheda di verifica climatica (all. A3)	SI
Scheda di valutazione di conformità al principio DNSH (all. A4)	SI
Atto di approvazione proposta	SI
Atto di approvazione della graduatoria del concorso di idee/progettazione	N.P
Compartecipazione - documentazione amministrativo-contabile	N.P
Correttezza dell'iter amministrativo di presentazione della domanda di finanziamento (rispetto ai tempi e delle modalità di cui ai precedenti punti 5.2 e 5.3);	SI
Nei termini	SI come da D.D. 101/2025
Trasmissione diretta senza collegamento a link esterno	SI
Eleggibilità del proponente secondo quanto previsto dalla procedura di attivazione (punto 4.1 dell'Avviso), dalla normativa regionale, nazionale ed europea applicabile e dall'ambito di applicazione del Fondo;	SI
Rispetto della procedura di attivazione di riferimento e delle regole previste dalla normativa vigente in tema di procedure amministrative.	SI
Verifica di Ammissibilità sostanziale	(SI/No)
Conformità alle regole europee e nazionali in tema di appalti e di aiuti di Stato, nonché specifiche dei fondi SIE (generale);	SI
Coerenza con l'obiettivo specifico e con i contenuti del PR Puglia e dello strumento di selezione (generale);	SI
Rispetto dei principi orizzontali previsti dall'art. 9 del Reg. (UE) 2021/1060 (generale);	SI
Con riferimento al "Patto città campagna" e agli interventi di "infrastrutturazione verde" (inclusi quelli finanziati nell'ambito delle Strategie urbane - OP5), la <u>localizzazione in aree urbane e periurbane</u> e coerenza con il PPTR ed in particolare con il progetto territoriale di rilevanza strategica 4.2.2 "Il patto città campagna" (specifico dell'Azione 2.13);	SI
alle aree protette o ai siti naturalistici eventualmente interessati dall'operazione (specifico dell'Azione 2.13);	SI
Coerenza con gli specifici elementi di valutazione e di mitigazione indicati nel rapporto VAS e in particolare nell'analisi DNSH (specifico dell'Azione 2.13);	SI







Avviso pubblico per la selezione di proposte progettuali finalizzate alla realizzazione di Infrastrutture verdi urbane e periurbane (IVUP)

Soggetto proponente:	Comune di Troia
Denominazione progetto: Riqualficazione e connessione verde di Villa Marconi, Viale Libertà e Pineta nel Comune di Trinitapoli (BT)	
Importo finanziamento richiesto:	1.100.000,00
Importo compartecipazione	100.000,00
Importo complessivo progetto:	1.200.000,00
Intende predisporre il PIANO del verde	NO
Esito Ammissibilità (AMMESSO / NON AMMESSO)	AMMESSO
Verifica di Ammissibilità formale	(Sì/No)
Ricevibilità e completezza della proposta progettuale;	Sì
Istanza di finanziamento (all. A1)	Sì
Proprietà delle aree (proprietà - accordo - esproprio con relazione)	proprietà
Scheda progettuale (all. A2)	Sì
Documentazione progettuale (PFTE - PFTE con autorizzazioni- ESECUTIVO)	Pfte - pareri da ottenere
n.1 tavola di inquadramento	Sì
n. 3 tavole proposta progettuale	Sì
Documentazione fotografica	Sì
Scheda di verifica climatica (all. A3)	Sì
Scheda di valutazione di conformità al principio DNSH (all. A4)	Sì
Atto di approvazione proposta	Sì
Atto di approvazione della graduatoria del concorso di idee/progettazione	N P
Compartecipazione - documentazione amministrativo-contabile	Sì
Correttezza dell'iter amministrativo di presentazione della domanda di finanziamento (rispetto ai tempi e delle modalità di cui ai precedenti punti 5.2 e 5.3);	Sì
Nei termini	Sì
Trasmissione diretta senza collegamento a link esterno	Sì
Eleggibilità del proponente secondo quanto previsto dalla procedura di attivazione (punto 4.1 dell'Avviso), dalla normativa regionale, nazionale ed europea applicabile e dall'ambito di applicazione del Fondo;	Sì
Rispetto della procedura di attivazione di riferimento e delle regole previste dalla normativa vigente in tema di procedure amministrative.	Sì
Verifica di Ammissibilità sostanziale	(Sì/No)
Conformità alle regole europee e nazionali in tema di appalti e di aiuti di Stato, nonché specifiche dei fondi SIE (generale);	Sì
Coerenza con l'obiettivo specifico e con i contenuti del PR Puglia e dello strumento di selezione (generale);	Sì
Rispetto dei principi orizzontali previsti dall'art. 9 del Reg. (UE) 2021/1060 (generale);	Sì
Con riferimento al "Patto città campagna" e agli interventi di "infrastrutturazione verde" (inclusi quelli finanziari nell'ambito delle Strategie urbane - OP5), la <u>localizzazione in aree urbane e periurbane</u> e coerenza con il PPTR ed in particolare con il progetto territoriale di rilevanza strategica 4.2.2 "Il patto città campagna" (specifico dell'Azione 2.13);	Sì
alle aree protette o ai siti naturalistici eventualmente interessati dall'operazione (specifico dell'Azione 2.13);	Sì
Coerenza con gli specifici elementi di valutazione e di mitigazione indicati nel rapporto VAS e in particolare nell'analisi DNSH (specifico dell'Azione 2.13);	Sì

[Handwritten signatures and initials]